








拟征收土地现状调查确认表

建设用地单位			建设项目	新平县2019年度第三批次城镇建设用地		
拟征地村、组		桂山街道办事处五桂社区第九小组				
拟征地村、组基本情况	土地总面积	0.2654公顷		3.981亩		
	耕地面积	0公顷		0亩		
	基本农田	0公顷		0亩		
	人均年收入	元/人				
	农业人口	人	劳动力	人		
拟征收土地总面积		0.2654公顷		3.981亩		
		其中耕地	0公顷 0亩	其中： 基本农田	0公顷0亩	
	人均耕地 (m ²) /亩	劳均耕地 (m ²) /亩	土地补偿费拟补偿倍数	安置补助费拟补偿倍数	合计倍数	
土地征收前						
土地征收后						
征收耕地补偿费用标准	地类	面积 (公顷)	补偿标准 (万元/公顷)		拟补偿金额 (万元)	
	水田					
	水浇地					
	旱地					
	其他耕地					
	合计	0				

征收其他土地补偿费用标准	地类	面积 (公顷)	补偿标准 (万元/公顷)	拟补偿金额 (万元)
	园地			
	林地			
	其他农用地			
	建设用地	0.2654	197.1	
	未利用地			
	合计	0.2654		
征收土地涉及	农业承包户			
	安置农业人数			
	安置劳动力			
	地上附着物	房屋		
		树木		
五桂九组小组意见				
村委会（社区）意见				
自然资源桂山分局审核人意见				
调查人员签名: 				





拟征收土地现状调查确认表

建设用地单位				建设项目	新平县2019年度第三批次城镇建设用地	
拟征地村、组		桂山街道办事处青龙社区第五小组				
拟征地村、组基本情况	土地总面积	0.0097公顷		0.1455亩		
	耕地面积	0公顷		0亩		
	基本农田	0公顷		0亩		
	人均年收入	元/人				
	农业人口	人	劳动力	人		
拟征收土地总面积		0.0097公顷		0.1455亩		
		其中耕地	0公顷 0亩	其中： 基本农田	0公顷0亩	
	人均耕地 (m ²) /亩	劳均耕地 (m ²) /亩	土地补偿费拟补偿倍数	安置补助费拟补偿倍数	合计倍数	
土地征收前						
土地征收后						
征收耕地补偿费用标准	地类	面积 (公顷)	补偿标准 (万元/公顷)		拟补偿金额 (万元)	
	水田					
	水浇地					
	旱地					
	其他耕地					
	合计	0				

征收其他土地补偿费用标准	地类	面积 (公顷)	补偿标准 (万元/公顷)	拟补偿金额 (万元)
	园地			
	林地			
	其他农用地			
	建设用地	0.0097	197.1	
	未利用地			
	合计	0.0097		
征收土地涉及	农业承包户			
	安置农业人数			
	安置劳动力			
	地上附着物	房屋		
		树木		
青龙五组小组意见		签名 (盖章) 		
村委会 (社区) 意见		签名 (盖章) 		
自然资源桂山分局审核人意见		签名 (盖章) :  薛俊辉		
调查人员签名: 杨绍武 白付坤				




拟征收土地现状调查确认表

建设用地单位				建设项目	新平县2019年度第三批次城镇建设用地	
拟征地村、组		桂山街道办事处青龙社区第四小组				
拟征地村、组基本情况	土地总面积	0.0993公顷		1.4895亩		
	耕地面积	0.0876公顷		1.314亩		
	基本农田	0公顷		0亩		
	人均年收入	元/人				
	农业人口	人	劳动力	人		
拟征收土地总面积		0.0993公顷		1.4895亩		
		其中耕地	0.0876公顷 1.314亩	其中： 基本农田	0公顷0亩	
	人均耕地 (m ²) /亩	劳均耕地 (m ²) /亩	土地补偿费拟补偿倍数	安置补助费拟补偿倍数	合计倍数	
土地征收前						
土地征收后						
征收耕地补偿费用标准	地类	面积 (公顷)	补偿标准 (万元/公顷)		拟补偿金额 (万元)	
	水田	0.0876	165			
	水浇地					
	旱地					
	其他耕地					
	合计	0.0876				

征收其他土地补偿费用标准	地类	面积 (公顷)	补偿标准 (万元/公顷)	拟补偿金额 (万元)
	园地			
	林地			
	其他农用地	0.0117	165	
	建设用地			
	未利用地			
	合计	0.0117		
征收土地涉及	农业承包户			
	安置农业人数			
	安置劳动力			
	地上附着物	房屋		
		树木		
青龙四组小组意见		签名 (盖章):	同 	
青龙社区意见		签名 (盖章):	同意 	
自然资源局桂山分局审核意见		签名 (盖章):	同 	
调查人员签名: 				




拟征收土地现状调查确认表

建设用地单位			建设项目	新平县2019年度第三批次城镇建设 用地		
拟征地村、组		桂山街道办事处青龙社区第五小组				
拟征地村、组基本情况	土地总面积	0.1258公顷		3.87亩		
	耕地面积	0.1087公顷		1.6305亩		
	基本农田	0公顷		0亩		
	人均年收入	元/人				
	农业人口	人	劳动力	人		
拟征收土地总面积		0.1258公顷		3.87亩		
		其中耕地	0.1087公顷 1.6305亩	其中： 基本农田	0公顷0亩	
	人均耕地 (m ²)/亩	劳均耕地 (m ²)/亩	土地补偿费 拟补偿倍数	安置补助费 拟补偿倍数	合计倍数	
土地征收前						
土地征收后						
征收耕地补偿费用标准	地类	面积 (公顷)	补偿标准 (万元/公顷)		拟补偿金额 (万元)	
	水田	0.1087	165			
	水浇地					
	旱地					
	其他耕地					
	合计	0.1087				

	地类	面积 (公顷)	补偿标准 (万元/公顷)	拟补偿金额 (万元)
征收其他土地补偿费用标准	园地			
	林地			
	其他农用地	0.0171	165	
	建设用地			
	未利用地			
	合计	0.0171		
	征收土地涉及	农业承包户		
安置农业人数				
安置劳动力				
地上附着物		房屋		
		树木		
青龙五组小组意见			签名 (盖章)	
村委会 (社区) 意见			签名 (盖章)	
自然资源局桂山分局审核人意见			签名 (盖章)	
调查人员签名: 龙福 李				





拟征收土地现状调查确认表

建设用地单位			建设项目	新平县2019年度第三批次城镇建设 用地		
拟征地村、组		桂山街道办事处青龙社区第六小组				
拟征地村、组基本情况	土地总面积	0.3534公顷		5.301亩		
	耕地面积	0.3082公顷		4.623亩		
	基本农田	0公顷		0亩		
	人均年收入	元/人				
	农业人口	人	劳动力	人		
拟征收土地总面积		0.3534公顷		5.301亩		
		其中耕地	0.3082公顷 4.623亩	其中： 基本农田	0公顷0亩	
	人均耕地 (m ²) /亩	劳均耕地 (m ²) /亩	土地补偿费 拟补偿倍数	安置补助费 拟补偿倍数	合计倍数	
土地征收前						
土地征收后						
征收耕地补偿费用标准	地类	面积 (公顷)	补偿标准 (万元/公顷)		拟补偿金额 (万元)	
	水田	0.3082	165			
	水浇地					
	旱地					
	其他耕地					
	合计	0.3082				

征收其他土地补偿费用标准	地类	面积 (公顷)	补偿标准 (万元/公顷)	拟补偿金额 (万元)
	园地			
	林地			
	其他农用地	0.0452	165	
	建设用地			
	未利用地			
	合计	0.0452		
征收土地涉及	农业承包户			
	安置农业人数			
	安置劳动力			
	地上附着物	房屋		
		树木		
青龙六组小组意见				
村委会（社区）意见		同意 侯晓春 		
自然资源桂山分局审核人意见		签名（盖章）  符俊峰		
调查人员签名: 龙有福 司新				





拟征收土地现状调查确认表

建设用地单位			建设项目	新平县2019年度第三批次城镇建设用地		
拟征地村、组		桂山街道办事处凤凰社区第六小组				
拟征地村、组基本情况	土地总面积	0.3495公顷		5.2425亩		
	耕地面积	0公顷		0亩		
	基本农田	0公顷		0亩		
	人均年收入	元/人				
	农业人口	人	劳动力	人		
拟征收土地总面积		0.3495公顷		5.2425亩		
		其中耕地	0公顷 0亩	其中： 基本农田	0公顷0亩	
	人均耕地 (m ²) /亩	劳均耕地 (m ²) /亩	土地补偿费拟补偿倍数	安置补助费拟补偿倍数	合计倍数	
土地征收前						
土地征收后						
征收耕地补偿费用标准	地类	面积 (公顷)	补偿标准 (万元/公顷)		拟补偿金额 (万元)	
	水田					
	水浇地					
	旱地					
	其他耕地					
	合计	0				

征收其他土地补偿费用标准	地类	面积 (公顷)	补偿标准 (万元/公顷)	拟补偿金额 (万元)
	园地			
	林地	0.3133	8.4	
	其他农用地	0.0362	121.5	
	建设用地			
	未利用地			
	合计	0.3495		
征收土地涉及	农业承包户			
	安置农业人数			
	安置劳动力			
	地上附着物	房屋		
		树木		
凤凰六组小组意见				
村委会（社区）意见				
自然资源桂山分局审核人意见		情况属实 签名（盖章） 		
调查人员签名： 				





拟征收土地现状调查确认表

建设用地单位			建设项目	新平县2019年度第三批次城镇建设用地		
拟征地村、组		桂山街道办事处凤凰社区第三小组				
拟征地村、组基本情况	土地总面积	1.1006公顷		16.509亩		
	耕地面积	0.9832公顷		14.748亩		
	基本农田	0公顷		0亩		
	人均年收入	元/人				
	农业人口	人	劳动力	人		
拟征收土地总面积		1.1006公顷		16.509亩		
		其中耕地	0.9832公顷 14.748亩	其中： 基本农田	0公顷0亩	
	人均耕地 (m ²) /亩	劳均耕地 (m ²) /亩	土地补偿费拟补偿倍数	安置补助费拟补偿倍数	合计倍数	
土地征收前						
土地征收后						
征收耕地补偿费用标准	地类	面积 (公顷)	补偿标准 (万元/公顷)		拟补偿金额 (万元)	
	水田	0.9832	165			
	水浇地					
	旱地					
	其他耕地					
	合计	0.9832				

征收其他土地补偿费用标准	地类	面积 (公顷)	补偿标准 (万元/公顷)	拟补偿金额 (万元)
	园地			
	林地			
	其他农用地	0.1174	165	
	建设用地			
	未利用地			
	合计	0.1174		
征收土地涉及	农业承包户			
	安置农业人数			
	安置劳动力			
	地上附着物	房屋		
		树木		
凤凰三组小组意见	签名 (盖章) 			
村委会 (社区) 意见				
自然资源桂山分局审核人意见	情况属实 签名 (盖章) 			
调查人员签名: 				







拟征收土地现状调查确认表

建设用地单位		建设项目	新平县2019年度第三批次城镇建设用地		
拟征地村、组	古城街道办事处古城社区下古城小组				
拟征地村、组基本情况	土地总面积	1.8715公顷		28.0725亩	
	耕地面积	0.1638公顷		2.457亩	
	基本农田	0公顷		0亩	
	人均年收入	元/人			
	农业人口	人	劳动力	人	
拟征收土地总面积		1.8715公顷		28.0725亩	
		其中耕地	0.1638公顷 2.457亩	其中： 基本农田	0公顷0亩
	人均耕地 (m ²)/亩	劳均耕地 (m ²)/亩	土地补偿费 拟补偿倍数	安置补助费拟补 偿倍数	合计倍数
土地征收前					
土地征收后					
征收耕地补偿费用标准	地类	面积 (公顷)	补偿标准 (万元/公顷)		拟补偿金额 (万元)
	水田	0.1638	165		
	水浇地				
	旱地				
	其他耕地				
	合计	0.1638			

征收其他土地补偿费用标准	地类	面积 (公顷)	补偿标准 (万元/公顷)	拟补偿金额 (万元)
	园地			
	林地			
	其他农用地			
	建设用地	1.7077	197.1	
	未利用地			
	合计	1.7077		
征收土地涉及	农业承包户			
	安置农业人数			
	安置劳动力			
	地上附着物	房屋		
		树木		
下古城小组意见			同表  签名(盖章): 	
村委会(社区)意见			同表  签名(盖章): 陈天	
自然资源古城管理所审核人意见			同表  签名(盖章): 李	
调查人员签名: 李, 陈顺亮				





拟征收土地现状调查确认表

建设用地单位			建设项目	新平县2019年度第三批次城镇建设用地		
拟征地村、组		古城街道办事处古城社区下古城小组				
拟征地村、组基本情况	土地总面积	0.1305公顷		1.9575亩		
	耕地面积	0.1305公顷		1.9575亩		
	基本农田	0公顷		0亩		
	人均年收入	元/人				
	农业人口	人	劳动力	人		
拟征收土地总面积		0.1305公顷		1.9575亩		
		其中耕地	0.1305公顷 1.9575亩	其中： 基本农田	0公顷0亩	
	人均耕地 (m ²) /亩	劳均耕地 (m ²) /亩	土地补偿费拟补偿倍数	安置补助费拟补偿倍数	合计倍数	
土地征收前						
土地征收后						
征收耕地补偿费用标准	地类	面积 (公顷)	补偿标准 (万元/公顷)		拟补偿金额 (万元)	
	水田	0.1305	165			
	水浇地					
	旱地					
	其他耕地					
	合计	0.1305				

征收其他土地补偿费用标准	地类	面积 (公顷)	补偿标准 (万元/公顷)	拟补偿金额 (万元)
	园地			
	林地			
	其他农用地			
	建设用地			
	未利用地			
	合计	0		
征收土地涉及	农业承包户			
	安置农业人数			
	安置劳动力			
	地上附着物	房屋		
		树木		
下古城小组意见		 下古城居民小组 (盖章): 		
村委会 (社区) 意见		同意 签名 (盖章): 		
自然资源古城管理所审核人意见		 签名 (盖章): 		
调查人员签名: 				


拟征收土地现状调查确认表



建设用地单位			建设项目	新平县2019年度第三批次城镇建设用地		
拟征地村、组		古城街道办事处纳溪社区旧城小组				
拟征地村、组基本情况	土地总面积	0.0397公顷		0.5955亩		
	耕地面积	0.0291公顷		0.4365亩		
	基本农田	0公顷		0亩		
	人均年收入	元/人				
	农业人口	人	劳动力	人		
拟征收土地总面积		0.0397公顷		0.5955亩		
		其中耕地	0.0291公顷 0.4365亩	其中： 基本农田	0公顷0亩	
	人均耕地 (m ²) /亩	劳均耕地 (m ²) /亩	土地补偿费拟补偿倍数	安置补助费拟补偿倍数	合计倍数	
土地征收前						
土地征收后						
征收耕地补偿费用标准	地类	面积 (公顷)	补偿标准 (万元/公顷)		拟补偿金额 (万元)	
	水田	0.0291	165			
	水浇地					
	旱地					
	其他耕地					
	合计	0.0291				

征收其他土地补偿费用标准	地类	面积 (公顷)	补偿标准 (万元/公顷)	拟补偿金额 (万元)
	园地			
	林地			
	其他农用地	0.0106	165	
	建设用地			
	未利用地			
	合计	0.0106		
征收土地涉及	农业承包户			
	安置农业人数			
	安置劳动力			
	地上附着物	房屋		
		树木		
旧城小组意见		 同意		
村委会 (社区) 意见		 同意		
自然资源古城管理所审核人意见		 情况属实。		
调查人员签名: 				

拟征收土地现状调查确认表


建设用地单位			建设项目	新平县2019年度第三批次城镇建设用地		
拟征地村、组		戛洒镇戛洒社区溪引小组				
拟征地村、组基本情况	土地总面积	0.0238公顷		0.357亩		
	耕地面积	0公顷		0亩		
	基本农田	0公顷		0亩		
	人均年收入	元/人				
	农业人口	人	劳动力	人		
拟征收土地总面积		0.0238公顷		0.357亩		
		其中耕地	0公顷 0亩	其中： 基本农田	0公顷0亩	
	人均耕地 (m ²)/亩	劳均耕地 (m ²)/亩	土地补偿费 拟补偿倍数	安置补助费 拟补偿 倍数	合计倍数	
土地征收前						
土地征收后						
征收耕地补偿费用标准	地类	面积 (公顷)	补偿标准(万元/公顷)		拟补偿金额(万元)	
	水田					
	水浇地					
	旱地					
	其他耕地					
	合计	0				

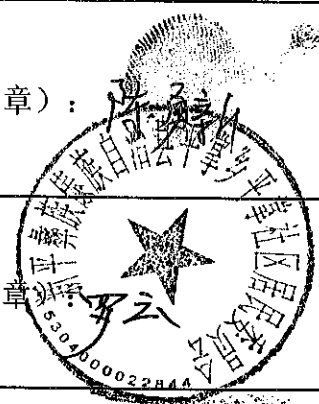




征收其他土地补偿费用标准	地类	面积 (公顷)	补偿标准 (万元/公顷)	拟补偿金额 (万元)
	园地			
	林地			
	其他农用地			
	建设用地	0.0238	153.9	
	未利用地			
	合计	0.0238		
征收土地涉及	农业承包户			
	安置农业人数			
	安置劳动力			
	地上附着物	房屋		
		树木		
溪引小组意见		<p style="text-align: center;">同意</p> <p style="text-align: center;">签名(盖章): 杨薇</p>		
村委会(社区)意见		<p style="text-align: center;">同意</p> 		
自然资源夏洒分局审核人意见		<p style="text-align: center;">情况</p> <p style="text-align: center;">签名(盖章)</p> 		
调查人员签名: 白付坤 刀顺贵				

拟征收土地现状调查确认表




建设用地单位			建设项目	新平县2019年度第三批次城镇建设用	
拟征地村、组		平掌乡平掌社区平掌小组			
拟征地村、组基本情况	土地总面积	0.0847公顷		1.2705亩	
	耕地面积	0公顷		0亩	
	基本农田	0公顷		0亩	
	人均年收入	元/人			
	农业人口	人	劳动力	人	
拟征收土地总面积		0公顷		0亩	
		其中耕地	0公顷 0亩	其中： 基本农田	0公顷0亩
	人均耕地 (m ²)/ 亩	劳均耕地 (m ²)/ 亩	土地补偿费 拟补偿倍数	安置补助 费拟补偿 倍数	合计倍数
土地征收前					
土地征收后					
征收耕地补偿费用标准	地类	面积 (公顷)	补偿标准(万元/公顷)		拟补偿金额(万元)
	水田				
	水浇地				
	旱地				
	其他耕地				
	合计				



征收其他土地补偿费用标准	地类	面积 (公顷)	补偿标准(万元/公顷)	拟补偿金额(万元)
	园地			
	林地			
	其他农用地			
	建设用地	0.0356	116.7	
	未利用地	0.0491	12	
	合计	0.0847		
征收土地涉及	农业承包户			
	安置农业人数			
	安置劳动力			
	地上附着物	房屋		
		树木		
平掌小组意见		同意	签名(盖章):	
村委会(社区)意见		同意	签名(盖章):	
自然资源平掌管理所审核人意见		同意	签名(盖章):	
调查人员签名:		陈耀文	罗素珍	




拟征收土地现状调查确认表

建设用地单位			建设项目	新平县2019年度第三批次城镇建设用地	
拟征地村、组	平掌乡平掌社区平掌小组				
拟征地村、组基本情况	土地总面积	0.0441公顷		0.6615亩	
	耕地面积	0公顷		0亩	
	基本农田	0公顷		0亩	
	人均年收入	元/人			
	农业人口	人	劳动力	人	
拟征收土地总面积		0公顷		0亩	
		其中耕地	0公顷 0亩	其中： 基本农田	0公顷0亩
	人均耕地 (m ²)/ 亩	劳均耕地 (m ²)/ 亩	土地补偿费拟 补偿倍数	安置补助 费拟补偿 倍数	合计倍数
土地征收前					
土地征收后					
征收耕地补偿费用标准	地类	面积 (公顷)	补偿标准 (万元/公顷)		拟补偿金额 (万元)
	水田				
	水浇地				
	旱地				
	其他耕地				
	合计	0			

征收其他土地补偿费用标准	地类	面积 (公顷)	补偿标准 (万元/公顷)	拟补偿金额 (万元)
	园地			
	林地			
	其他农用地			
	建设用地	0.0441	116.7	
	未利用地			
	合计	0.0441		
征收土地涉及	农业承包户			
	安置农业人数			
	安置劳动力			
	地上附着物	房屋		
		树木		
平掌小组意见		同意	签名 (盖章): 	
村委会 (社区) 意见		同意	签名 (盖章): 	
自然资源平掌管理所审核人意见		同意	签名 (盖章): 	
调查人员签名: 陈耀文 马贵珍				




拟征收土地现状调查确认表

建设用地单位			建设项目	新平县2019年度第三批次城镇建设用地	
拟征地村、组		建兴乡马鹿社区马鹿塘小组			
拟征地村、组基本情况	土地总面积	0.6863公顷		10.2945亩	
	耕地面积	0.4884公顷		7.326亩	
	基本农田	0公顷		0亩	
	人均年收入	元/人			
	农业人口	人	劳动力	人	
拟征收土地总面积		0.6863公顷		10.2945亩	
		其中耕地	0.4884公顷 7.326亩	其中： 基本农田	0公顷0亩
	人均耕地 (m ²)/亩	劳均耕地 (m ²)/亩	土地补偿费 拟补偿倍数	安置补助费 拟补偿 倍数	合计倍数
土地征收前					
土地征收后					
征收耕地补偿费用标准	地类	面积 (公顷)	补偿标准(万元/公顷)		拟补偿金额(万元)
	水田				
	水浇地				
	旱地	0.4884	46.5		
	其他耕地				
	合计	0.4884			
	地类	面积 (公顷)	补偿标准(万元/公顷)		拟补偿金额(万元)

征收其他土地补偿费用标准	园地			
	林地			
	其他农用地	0.1979	46.5	
	建设用地			
	未利用地			
	合计	0.1979		
征收土地涉及	农业承包户			
	安置农业人数			
	安置劳动力			
	地上附着物	房屋		
		树木		
马鹿塘小组意见			签名 (盖章)	
村委会 (社区) 意见			签名 (盖章)	
自然资源建兴管理所审核人意见			签名 (盖章)	
调查人员签名: 李富有 丁明				



拟征收土地现状调查确认表

建设用地单位			建设项目	新平县2019年度第三批次城镇建设用地	
拟征地村、组		建兴乡马鹿社区马鹿塘小组			
拟征地村、组基本情况	土地总面积	0.5087公顷		7.6305亩	
	耕地面积	0.3432公顷		5.148亩	
	基本农田	0公顷		0亩	
	人均年收入	元/人			
	农业人口	人	劳动力	人	
拟征收土地总面积		0.5078公顷		7.6305亩	
		其中耕地	0.3432公顷 5.148亩	其中： 基本农田	0公顷0亩
	人均耕地 (m ²)/亩	劳均耕地 (m ²)/亩	土地补偿费 拟补偿倍数	安置补助费 拟补偿倍数	合计倍数
土地征收前					
土地征收后					
征收耕地补偿费用标准	地类	面积 (公顷)	补偿标准(万元/公顷)		拟补偿金额(万元)
	水田				
	水浇地				
	旱地	0.3432	46.5		
	其他耕地				
	合计	0.3432			

征收其他土地补偿费用标准	地类	面积 (公顷)	补偿标准(万元/公顷)	拟补偿金额(万元)
	园地			
	林地			
	其他农用地	0.153	46.5	
	建设用地	0.0125	116.7	
	未利用地			
	合计	0.1655		
征收土地涉及	农业承包户			
	安置农业人数			
	安置劳动力			
	地上附着物	房屋		
		树木		
马鹿塘小组意见			签名(盖章):	
村委会(社区)意见			签名(盖章):	
自然资源建兴管理所审核人意见			签名(盖章):	
调查人员签名: 李富有 丁明				




拟征收土地现状调查确认表

建设用地单位			建设项目	新平县2019年度第三批次城镇建设用地	
拟征地村、组		扬武镇大开门社区			
拟征地村、组基本情况	土地总面积	0.2672公顷		4.008亩	
	耕地面积	0公顷		0亩	
	基本农田	0公顷		0亩	
	人均年收入	元/人			
	农业人口	人	劳动力	人	
拟征收土地总面积		0.2672公顷		4.008亩	
		其中耕地	0公顷 0亩	其中： 基本农田	0公顷0亩
	人均耕地 (m ²)/ 亩	劳均耕地 (m ²)/ 亩	土地补偿 费拟补偿 倍数	安置补助 费拟补偿 倍数	合计倍数
土地征收前					
土地征收后					
征收耕地补偿费用标准	地类	面积 (公顷)	补偿标准(万元/公顷)		拟补偿金额(万元)
	水田				
	水浇地				
	旱地				
	其他耕地				
	合计	0			
	地类	面积 (公顷)	补偿标准(万元/公顷)		拟补偿金额(万元)

征收其他土地补偿费用标准	园地				
	林地				
	其他农用地				
	建设用地	0.2672	153.9		
	未利用地				
	合计	0.2672			
征收土地涉及	农业承包户				
	安置农业人数				
	安置劳动力				
	地上附着物	房屋			
		树木			
小组意见		签名（盖章）：			
村委会（社区）意见		 方志远			
自然资源扬武分局审核人意见		签名（盖章）：李祥 			
调查人员签名：张岩、李锐					







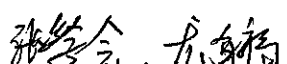
拟征收土地现状调查确认表

建设用地单位			建设项目	新平县2019年度第三批次城镇建设用地		
拟征地村、组		扬武镇大开门社区大开门小组				
拟征地村、组基本情况	土地总面积	0.6435公顷		9.6525亩		
	耕地面积	0公顷		0亩		
	基本农田	0公顷		0亩		
	人均年收入	元/人				
	农业人口	人	劳动力	人		
拟征收土地总面积		0.6435公顷		9.6525亩		
		其中耕地	0公顷 0亩	其中： 本农田	基	0公顷0亩
	人均耕地 (m ²)/ 亩	人均耕地 (m ²)/ 亩	土地补偿 费拟补偿 倍数	安置补助费拟补偿 倍数	合计倍数	
土地征收前						
土地征收后						
征收耕地 补偿费用 标准	地类	面积 (公顷)	补偿标准 (万元/公顷)		拟补偿金额 (万元)	
	水田					
	水浇地					
	旱地					
	其他耕地					
	合计	0				
	地类	面积 (公顷)	补偿标准 (万元/公顷)		拟补偿金额 (万元)	

征收其他土地补偿费用标准	园地			
	林地	0.6194	8.4	
	其他农用地	0.0241	57	
	建设用地			
	未利用地			
	合计	0.6435		
征收土地涉及	农业承包户			
	安置农业人数			
	安置劳动力			
	地上附着物	房屋		
		树木		
大开门小组意见		签名(盖章):	同意	
村委会(社区)意见		签名(盖章):	同意	
自然资源局扬武分局审核人意见		签名(盖章):	情况属实	
调查人员签名:		张学云 龙有梅		




拟征收土地现状调查确认表

建设用地单位			建设项目	新平县2019年度第三批次城镇建设用地	
拟征地村、组		扬武镇大开门社区泥者、弯腰树小组			
拟征地村、组基本情况	土地总面积	0.4796公顷		7.194亩	
	耕地面积	0.4369公顷		6.5535亩	
	基本农田	0公顷		0亩	
	人均年收入	元/人			
	农业人口	人	劳动力	人	
拟征收土地总面积		0.4796公顷		7.194亩	
		其中耕地	0.4369公顷 6.5535亩	其中： 本农田	基
	人均耕地 (m ²)/ 亩	劳均耕地 (m ²)/ 亩	土地补偿 费拟补偿 倍数	安置补助费拟补偿 倍数	合计倍数
土地征收前					
土地征收后					
征收耕地补偿费用标准	地类	面积 (公顷)	补偿标准(万元/公顷)		拟补偿金额(万元)
	水田	0.1481	121.5		
	水浇地	0.2888	61.5		
	旱地				
	其他耕地				
	合计	0.4369			

	地类	面积 (公顷)	补偿标准 (万元/公顷)	拟补偿金额 (万元)
征收其他土地 补偿费用标准	园地			
	林地	0.6194	8.4	
	其他农用地	0.0668	57	
	建设用地			
	未利用地			
	合计	0.6862		
	征收土地 涉及	农业承包户		
安置农业人数				
安置劳动力				
地上附着物		房屋		
		树木		
泥者小组、弯腰树小组意见		签名 (盖章)	 	
村委会 (社区) 意见		签名 (盖章):	 	
自然资源扬武分局审核人意见		签名 (盖章)	 	
调查人员签名: 				

拟征收土地现状调查确认表

建设用地单位		建设项目		新平县2019年度第三批次城镇建设用地	
拟征地村、组		扬武镇写莫村委会小尼者小组			
拟征地村、组 基本情况	土地总面积	0.4188公顷		6.282亩	
	耕地面积	0公顷		0亩	
	基本农田	0公顷		0亩	
	人均年收入	元/人			
	农业人口	人	劳动力	人	
拟征收土地总面积		0.4188公顷		6.282亩	
		其中耕地	0公顷 0亩	其中： 基本农田	0公顷0亩
	人均耕地 (m ²)/ 亩	劳均耕地 (m ²)/ 亩	土地补偿 费拟补偿 倍数	安置补助费拟补 偿倍数	合计倍数
土地征收前					
土地征收后					
征 耕 补 费 标	收 地 偿 用 准	地类	面积 (公顷)	补偿标准(万元/公顷)	拟补偿金额(万元)
		水田			
		水浇地			
		旱地			
		其他耕地			
		合计			
	地类	面积 (公顷)	补偿标准(万元/公顷)	拟补偿金额(万元)	




征其土补费标	收他地偿用准		园地				
			林地	0.3684	8.4		
			其他农用地	0.0504	57		
			建设用地				
			未利用地				
			合计	0.4188			
征收土地涉及	农业承包户						
	安置农业人数						
	安置劳动力						
	地上附着物	房屋					
		树木					
扬武镇写莫村委会小尼者小组			签名（盖章）：				
村委会（社区）意见			签名（盖章）：				
自然资源扬武分局审核人意见			签名（盖章）：				
调查人员签名：张学全 李锐							

拟征收土地现状调查确认表

建设用地单位			建设项目	新平县2019年度第三批次城镇建设用地		
拟征地村、组		扬武镇大开门社区它底寨小组				
拟征地村、组基本情况	土地总面积	0.0227公顷		0.3405亩		
	耕地面积	公顷		亩		
	基本农田	0公顷		0亩		
	人均年收入	元/人				
	农业人口	人	劳动力	人		
拟征收土地总面积		0.0227公顷		0.3405亩		
		其中耕地	公顷 亩	其中： 基本农田	0公顷0亩	
	人均耕地 (m ²)/ 亩	劳均耕地 (m ²)/ 亩	土地补偿费 拟补偿倍数	安置补助费拟 补偿倍数	合计倍数	
土地征收前						
土地征收后						
征收耕地补偿费用标准	地类	面积 (公顷)	补偿标准 (万元/公顷)		拟补偿金额 (万元)	
	水田					
	水浇地					
	旱地					
	其他耕地					
	合计	0				

征收其他土地补偿费用标准	地类	面积 (公顷)	补偿标准 (万元/公顷)	拟补偿金额 (万元)
	园地			
	林地	0.0227	8.4	
	其他农用地			
	建设用地			
	未利用地			
	合计	0.0227		

征收土地涉及	农业承包户		
	安置农业人数		
	安置劳动力		
	地上附着物	房屋	
		树木	

它底寨小组意见	签名 (盖章):	
村委会 (社区) 意见	签名 (盖章):	
自然资源扬武分局审核人意见	签名 (盖章):	
调查人员签名:	张学会 龙福	

拟征收土地现状调查确认表

建设用地单位		建设项目	新平县2019年度第三批次城镇建设用地		
拟征地村、组		扬武镇大开门社区泥者、弯腰树小组			
拟征地村、组基本情况	土地总面积	0.7973公顷		11.9595亩	
	耕地面积	0.6867公顷		10.3005亩	
	基本农田	0公顷		0亩	
	人均年收入	元/人			
	农业人口	人	劳动力	人	
拟征收土地总面积		0.7973公顷		12.3亩	
		其中耕地	0.6867公顷 10.3005亩	其中： 基本农田	0公顷0亩
	人均耕地 (m ²)/ 亩	劳均耕地 (m ²)/ 亩	土地补偿费 拟补偿倍数	安置补助费拟 补偿倍数	合计倍数
土地征收前					
土地征收后					
征收耕地补偿费用标准	地类	面积 (公顷)	补偿标准 (万元/公顷)		拟补偿金额 (万元)
	水田	0.6867	121.5		
	水浇地				
	旱地				
	其他耕地				
	合计	0.6867			

征收其他土地补偿费用标准	地类	面积 (公顷)	补偿标准 (万元/公顷)	拟补偿金额 (万元)
	园地			
	林地			
	其他农用地	0.1106	121.5	
	建设用地			
	未利用地			
	合计	0.1106		
	征收土地涉及	农业承包户		
安置农业人数				
安置劳动力				
地上附着物		房屋		
		树木		
泥者、弯腰树小组意见		签名(盖章)		
村委会(社区)意见		签名(盖章)		
自然资源扬武分局审核人意见		签名(盖章)		
调查人员签名:				

